

UNIVERSITATEA TEHNICĂ DE CONSTRUCȚII BUCUREȘTI

Facultatea de Geodezie






Departamentul Topografie și Cadastru

PROCES VERBAL

din data 04.12.2014

Comisia de doctorat numită prin decizia rectorului nr. 10432/04.11.2013, în urma susținerii publice, a dezbătut în ședința publică de la Facultatea de Geodezie, teza de doctorat elaborată de studentul doctorand *MOTOTOLEA C. Corneliu*, cu titlul: „**Contribuții privind tehnologiile de măsurare geodezice utilizate în industrie**”.

În urma dezbaterii, comisia de doctorat a hotărât să i se confere / să nu i se confere titlul de “doctor” în domeniul fundamental “Științe inginerești”, domeniul de doctorat “inginerie civilă”, pe baza votului exprimat deschis după cum urmează:

Nr. crt.	Numele și prenumele	Calitatea	Calificativ	Semnătura
1	Prof.univ.dr.ing. Dumitru ONOSE	Președinte	Excelent Foarte bine Bine Satisfăcător Nesatisfăcător	
2	Prof.univ.dr.ing. Petre Iuliu DRAGOMIR	Conducător științific	Excelent Foarte bine Bine Satisfăcător Nesatisfăcător	
3	Prof.univ.dr.ing. Iohan NEUNER	Referent oficial	Excelent Foarte bine Bine Satisfăcător Nesatisfăcător	
4	Prof.univ.dr.ing. Gheorghe NISTOR	Referent oficial	Excelent Foarte bine Bine Satisfăcător Nesatisfăcător	
5	Prof.univ.dr.ing. Carmen GRECEA	Referent oficial	Excelent Foarte bine Bine Satisfăcător Nesatisfăcător	

În urma votului exprimat de către membrii comisiei pentru susținerea publică a tezei, s-a acordat calificativul Foarte bine cu 5 voturi “pentru” și 0 voturi “contra”.

Președintele comisiei


Prof.univ.dr.ing. Dumitru ONOSE