






Proces – verbal

03.10.2013

Comisia de doctorat numită prin decizia rectorului nr. 8195/17.09.2013, în urma susținerii publice, a dezbătut în ședința publică de la Facultatea de Geodezie, teza de doctorat a domnului ing. NEGRILA I. Aurel – Florentin - Cătălin, cu titlul: „CONTRIBUȚII LA PERFEȚIONAREA TEHNOLOGIILOR GEODEZICE DE ACHIZIȚIE, PRELUCRARE ȘI INTERPRETARE A DATELOR SPAȚIALE ÎN ZONE DE HAZARD ȘI RISC”.

În urma dezbaterii, comisia de doctorat a hotărât să i se confere, titlul de “doctor”
~~să nu i se confere~~

în domeniul fundamental “Științe inginerești”, domeniul de doctorat “Inginerie civilă”, pe baza votului exprimat deschis după cum urmează :

Nr. crt.	Numele și prenumele	Calitatea	Calificativ	Semnătura
1.	Prof.univ.dr.ing. Dumitru ONOSE	Președinte	Foarte bine Bine Satisfăcător	
2.	Prof.univ.dr.ing. Iohan NEUNER	Conducător de doctorat	Foarte bine Bine Satisfăcător	
3.	Prof.univ.dr.ing. Petre – Iuliu DRAGOMIR	Referent oficial	Foarte bine Bine Satisfăcător	
4.	Prof.univ.dr.ing. Dan RĂDUCANU	Referent oficial	Foarte bine Bine Satisfăcător	
5.	Conf.univ.dr.ing. Carmen GRECEA	Referent oficial	Foarte bine Bine Satisfăcător	

În urma votului exprimat de către membrii comisiei pentru susținerea publică a tezei, s-a acordat calificativul Foarte bine cu ... 5 voturi “pentru” și 0 voturi “contra”. Pentru calități deosebite ale tezei, apreciate cu calificativul “.....”, comisia acordă distincția “.....”.

Președinte comisie,

Prof. univ. dr.ing. Dumitru ONOSE

